



**CAMPEONATO  
DE ESPAÑA**

**BTT XCM** CROSS COUNTRY  
MARATÓN



# GUÍA TÉCNICA





## PRESENTACIÓN

En la Villa de Paterna del Campo, siempre decimos que una carrera es más que un dorsal: es una historia compartida. Y pocas historias son tan largas y queridas como la de Paterna. XXIV ediciones mirando al campo, a la dehesa y a su sierra cercana; XXIV maneras de decir que el ciclismo también es identidad.

Voluntariado que no falla, familias que madrugan, comercios que abren antes y un pueblo entero que convierte una línea de meta en una fiesta. Aquí cada curva tiene memoria y cada subida, nombre propio. Si vienes a Paterna, vienes a pedalear con respeto y a celebrar una tradición que late fuerte.

Gracias a quienes lo hicieron posible desde el primer día y a quienes os sumáis ahora. Pedalea con cabeza, compite con corazón y disfruta del camino. Nos vemos en meta.

### **PATERNA DEL CAMPO**

Municipio onubense de campiña y monte bajo, Paterna del Campo ha construido una cultura ciclista en torno a sus pistas y senderos. Su casco urbano, compacto y hospitalario, facilita logística y servicios a participantes y equipos.



## CÓMO LLEGAR

### En coche

- A-472 Sevilla–Huelva → HV-7008 (desde Escacena) → Paterna del Campo.
- A-49 Sevilla–Huelva → salida 34 (Chucena) → A-481 → A-472 → Paterna del Campo.

### En transporte público

- Estaciones próximas: La Palma del Condado / Huelva / Sevilla-Santa Justa (enlace por bus/taxi).
- Aeropuerto más cercano: Sevilla (SVQ). Acceso por A-49 y A-472.

## NORMATIVA

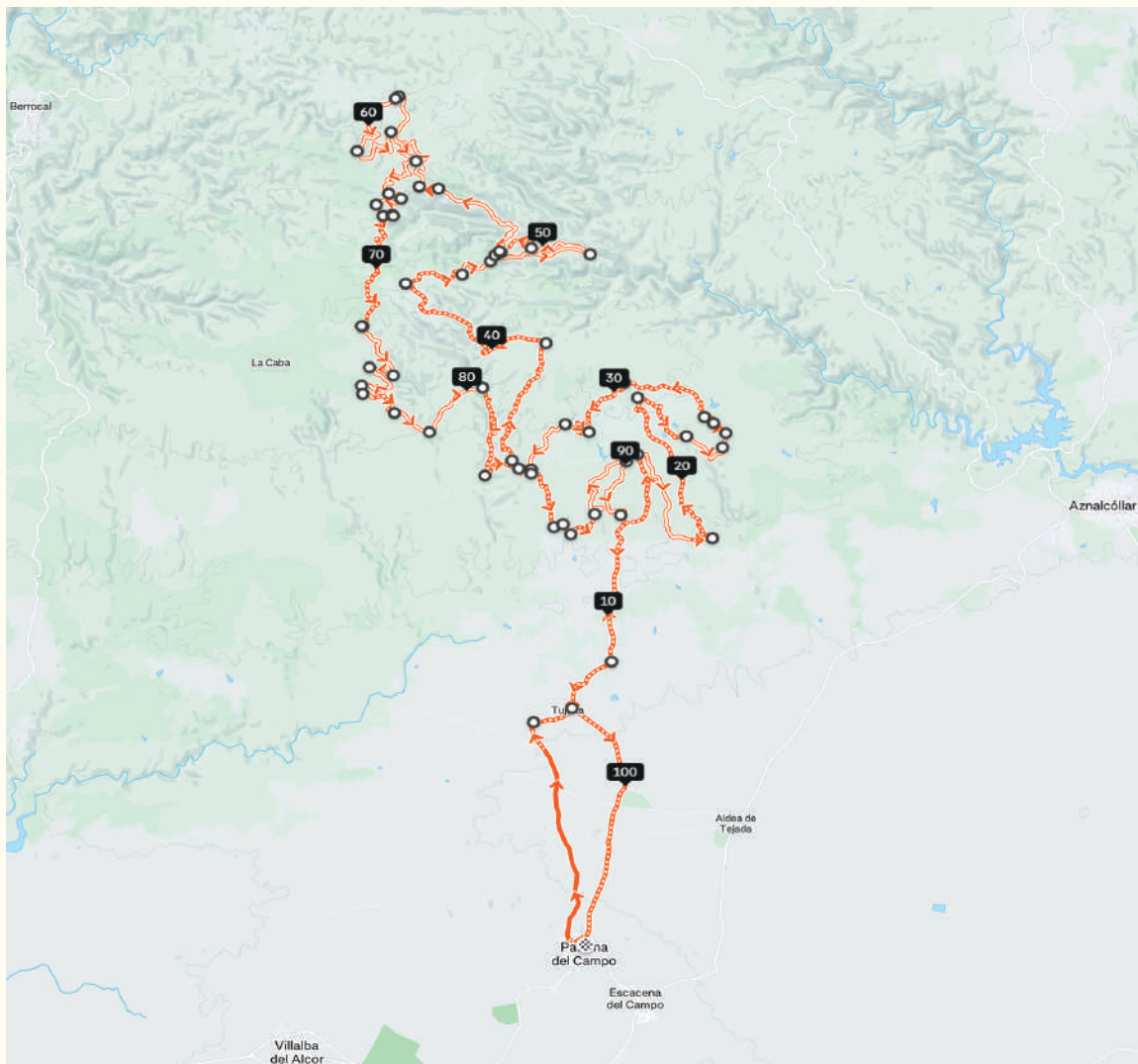
### La prueba se registrá por:

- Reglamento del Deporte Ciclista UCI (modalidad BTT).
- Reglamentos Técnicos y Particulares de la RFEC para pruebas de BTT y Campeonatos de España.



RECORRIDO

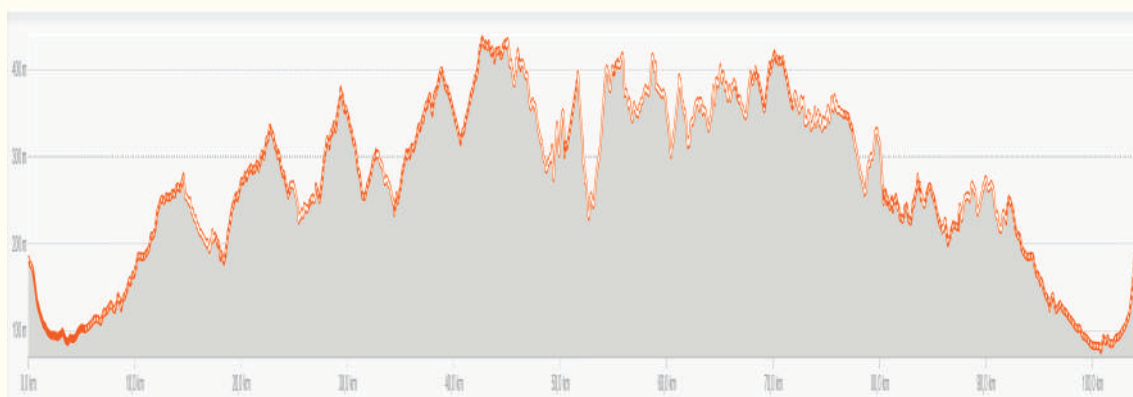
CAMPEONATO DE ESPAÑA BTT XCM GP "PATERNA BIKE MARATÓN"





## RECORRIDO

### CAMPEONATO DE ESPAÑA BTT XCM GP "PATERNA BIKE MARATÓN"



### DATOS TÉCNICOS

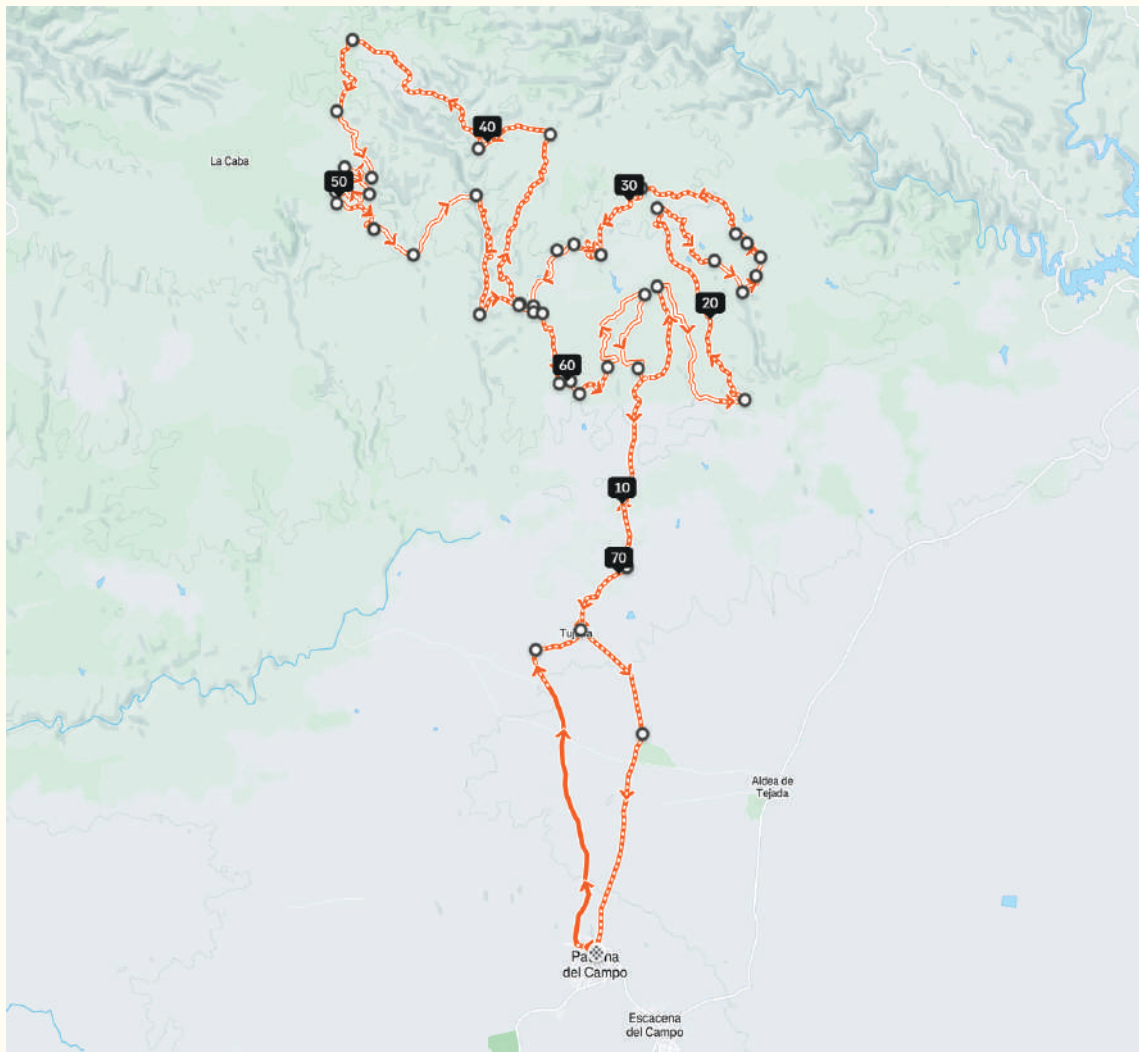
Distancia: 105 Km.

Desnivel: +2.750 m.



## RECORRIDO

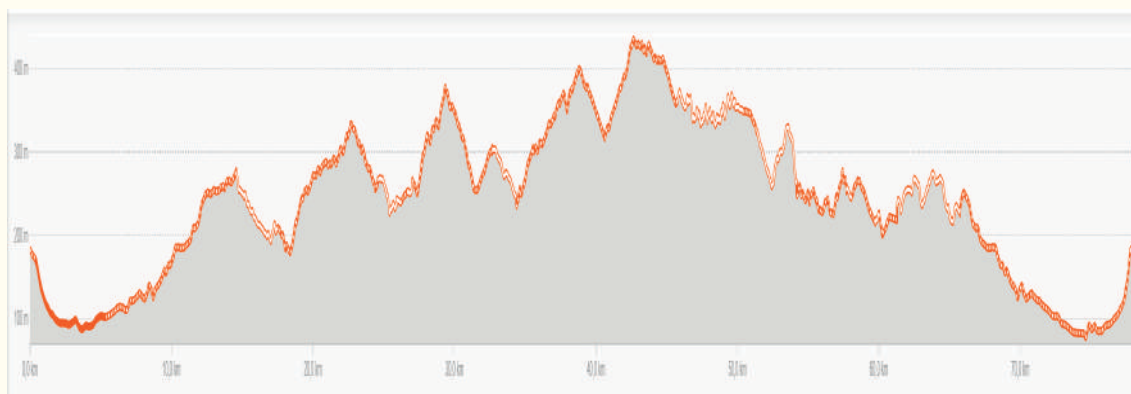
### RUTA CICLOTURISTA "VILLA DE PATERNA"





## RECORRIDO

### RUTA CICLOTURISTA "VILLA DE PATERNA"



### DATOS TÉCNICOS

Distancia: 78,5 Km.

Desnivel: +1.800 m.



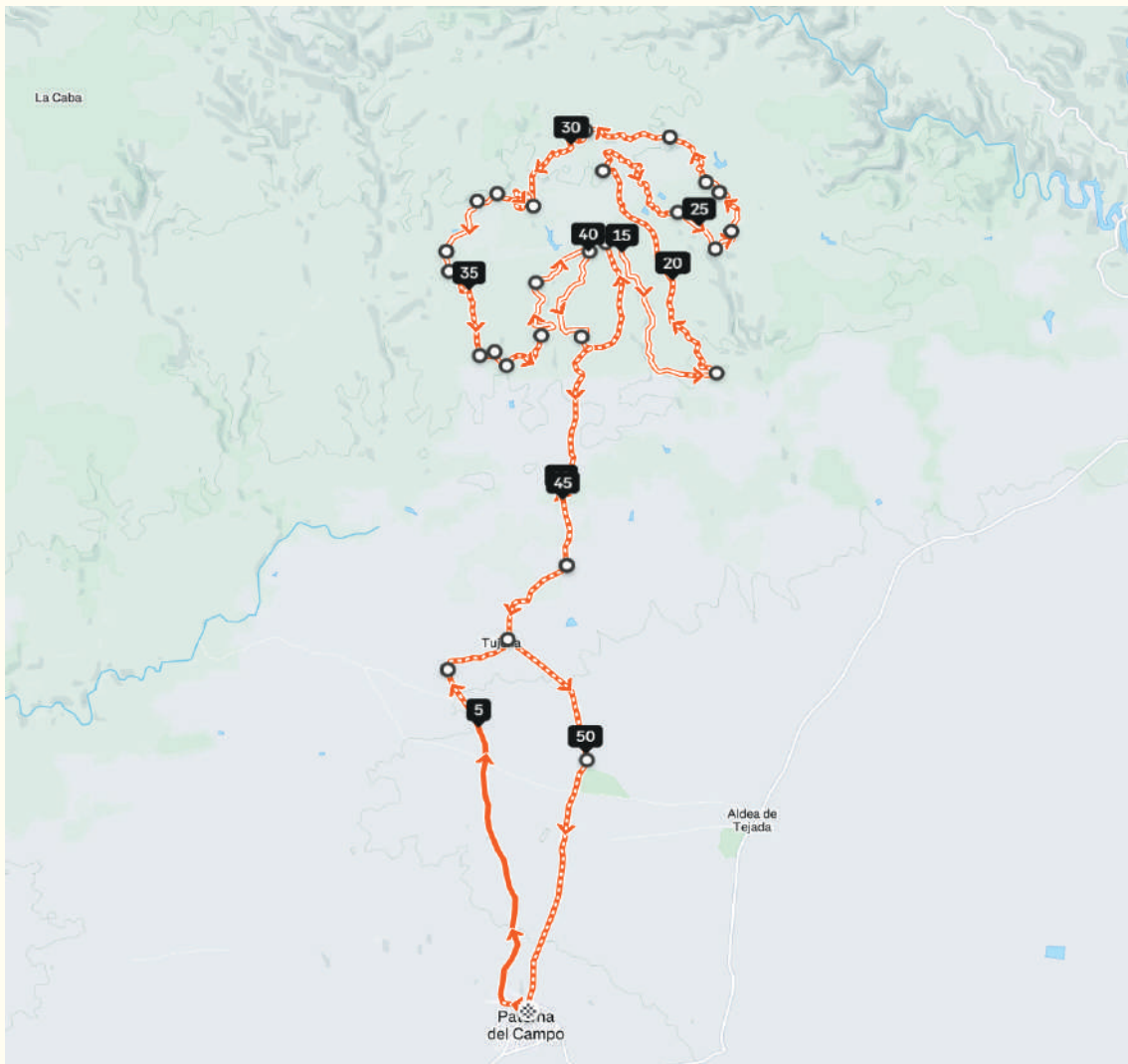
**CAMPEONATO  
DE ESPAÑA**

**BTT XCM** CROSS COUNTRY  
MARATÓN



# RECORRIDO

## RUTA CORTA





## RECORRIDO

### RUTA CORTA



### DATOS TÉCNICOS

Distancia: 55 Km.

Desnivel: +1.200 m.



## PROGRAMA

### **Campeonato de España BTT XCM GP “Paterna Bike Maratón” Paterna del Campo (Huelva) | 17, 18 y 19 de abril de 2026**

#### **Jueves, 16 de abril de 2026**

19:00 h - Charla “Nutrición y rendimiento en MTB” , dirigida a mujeres.

#### **Viernes, 17 de abril de 2026**

13:30 h - Presentación oficial y rueda de prensa.

17:00 h - Apertura de la recogida de dorsales.

17:30 h - Celebración del Desafío El Pinguete by Specialized.

19:15 h - Entrega de trofeos del Desafío El Pinguete by Specialized.

20:00 h - Briefing técnico, en el Salón Multiusos del Mercado Municipal.

20:00 h - Cierre de la recogida de dorsales.



## PROGRAMA

### **Sábado, 18 de abril de 2026**

07:30 h - Apertura del Race Office y recogida de dorsales.

08:20 h - Apertura del cajón de salida.

08:50 h - Corte de cinta protocolaria.

09:00 h - Salida de la categoría masculina.

09:05 h - Salida de la categoría femenina.

09:10 h - Salida de las categorías cicloturistas: Cicloturista, Cicloturista Intermedia y Ruta Corta.

12:55 h aprox. - Llegada estimada del primer corredor.

15:00 h - Entrega de trofeos e imposición de maillots de Campeones de España.

16:00 h - Cierre de control de meta.

### **Domingo, 19 de abril de 2026**

10:00 h - Social Ride by Club El Cañonazo, con recorrido aproximado de 30/35 km a ritmo social.



## UBICACIONES

### RACE OFFICE

Se encontrará ubicada en el **PADDOCK** ([Plaza de España](#)).

En la carpa de Race Office podrán acreditarse y consultar cualquier duda.  
Es obligatorio para todos los participantes acreditarse en Race Office.

La recogida de dorsales se realizará en la [Pabellon Deportivo](#)

### SALIDA/LLEGADA

Se encontrara ubicada en la [Plaza de España](#)

### VESTUARIOS:

[Pabellon Deportivo](#)



## UBICACIONES

### **DUCHAS:**

[Pabellón Deportivo](#)

### **LAVADERO DE BICICLETAS**

[Calle Constitución](#)

### **APARCAMIENTO PARA AUTOCARAVANAS:**

[Parque Municipal](#)

### **ASEOS PADDOCK:**

[Ver ubicación](#)

### **ZONA CARPA EQUIPOS:**

[Ver ubicación](#)

### **SALA DE REUNIONES:**

[Ver ubicación](#)



## ÁREAS DE INTERÉS

### ÁREAS TÉCNICAS:

Es obligatorio que todo el personal autorizado en las Zonas Técnicas permanezca en el lado derecho de la carretera, encontrarás las áreas marcadas por cada equipo.

#### • Zona Técnica 1:

- Km 29,3
- Paso aprox. 10:05-11:15.

#### • Zona Técnica 2:

- Km 45
- Paso aprox. 10:40-12:30.

#### • Zona Técnica 3:

- Km 86,8
- Paso aprox. 12:10-15:30.

**Importante:** los desplazamientos entre zonas técnicas deberán realizarse exclusivamente por los **tracks oficiales publicados por la organización**. El incumplimiento del itinerario marcado para el paso de una zona técnica a otra **podrá dar lugar a sanción por parte del Comité Arbitral**.



## ÁREAS DE INTERÉS

### AVITUALLAMIENTOS

#### Avituallamiento 1

- Km 29,3
- Tipo: Sólido + Líquido.

#### Avituallamiento 2

- Km 45
- Tipo: Sólido + Líquido.

#### Avituallamiento 3

- Km 71,6
- Tipo: Sólido + Líquido.

**Importante:** este emplazamiento corresponde exclusivamente a un **punto de avituallamiento de la organización y no a una zona técnica.** Por motivos operativos y de acceso derivados del recorrido, **no será posible la presencia de técnicos ni vehículos de asistencia de equipos,** por lo que **no podrá realizarse asistencia externa en este punto.**

#### Avituallamiento 4

- 86,8
- Tipo: Sólido + Líquido.



## ÁREAS DE INTERÉS

### ATENCIÓN SANITARIA

Centro Médico: Paddock de Llegada – Plaza de España

Recorrido por la Estación Médica 1: Km 28

Recorrido por la Estación Médica 2: Km 44

Recorrido por la Estación Médica 3: Km 71,5

Recorrido por la Estación Médica 4: Km 91,5

### IMPORTANTE

Todas las ubicaciones, tracks, etc... las podréis encontrar en la web oficial de la prueba:

[www.paternabike.com](http://www.paternabike.com)



## CORTES DE TIEMPO

### CORTES DE TIEMPO

A lo largo del recorrido se establecerá corte de tiempo que serán indicados en el Rutómetro y reglamento. Cualquier corredor que no llegue dentro del límite al corte de tiempo deberá tomar de manera obligatoria la ruta alternativa estando descalificado de la prueba competitiva.

Cortes de tiempo:

- km 34.3 a las 12:00 h
- km 43.2 a las 13:00 h
- Meta a las 16:00 h



## SALIDA

### SALIDA NEUTRALIZADA

Por motivos de seguridad la carrera será neutralizada hasta HU-6108 pk1.

Tanto el director de carrera como el responsable de seguridad abrirán carrera en vehículo oficial hasta llegar al kilómetro donde los vehículos despejarán la carretera para iniciar la competición. Durante este tramo neutralizado está prohibido adelantar a cualquier vehículo oficial. Los comisarios y los organizadores podrán descalificar a cualquier corredor que incumpla esta norma





## CONTACTO

[www.paternabike.com](http://www.paternabike.com)

E-mail: [staff@extremenamente.com](mailto:staff@extremenamente.com)

Teléfono: +34 679886752

- Centro de Salud de Paterna del Campo Tel.: 959 439 688
- Hospital de referencia: Hospital Comarcal Infanta Elena (Huelva) Centralita: 959 015 100 Urgencias (hospital): 959 527 174.
- Guardia Civil Tel.: 959 423 108, Emergencias Guardia Civil: 062.
- Policía Local de Paterna del Campo Móvil operativo: 661 919 205
- Oficina/Seguridad Ciudadana (Ayto.): 959 428 247
- Vehículos taller y escoba Fernando Torres Probike, teléfono: 959228065
- Servicio de Extinción de Incendios de Paterna del Campo -, teléfono, 112 y los administrativamente establecidos de urgencias 091, 112 y similares.



**CAMPEONATO  
DE ESPAÑA**

**BTT XCM** CROSS COUNTRY  
MARATÓN



**PATERNA**  
**BIKE MARATÓN**



DIPUTACIÓN  
PROVINCIAL  
DE HUELVA



PANTHER&CO